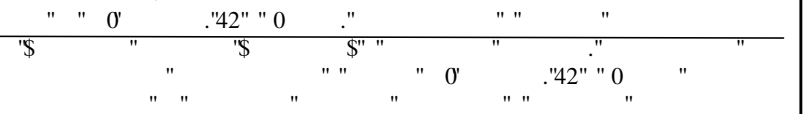
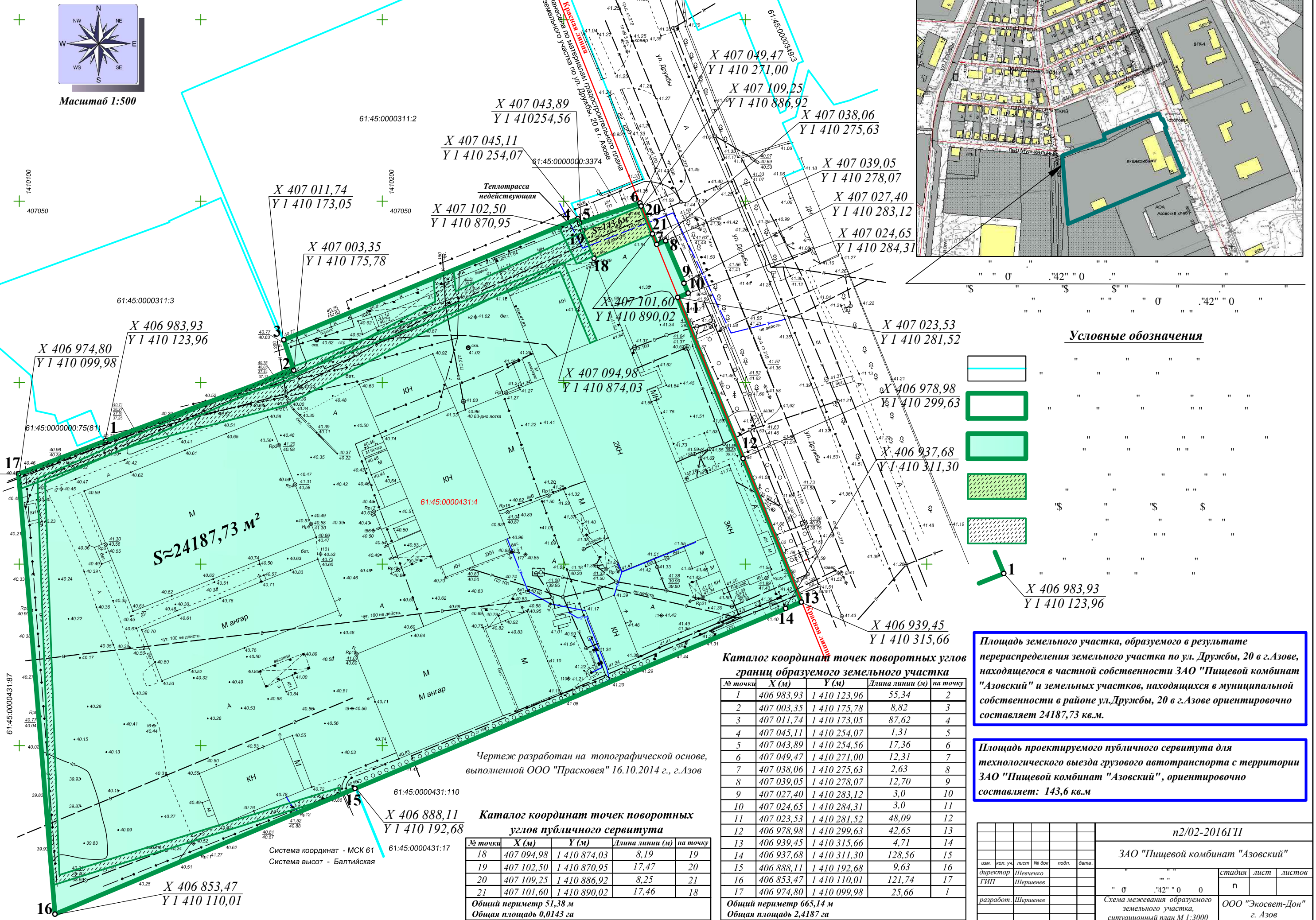
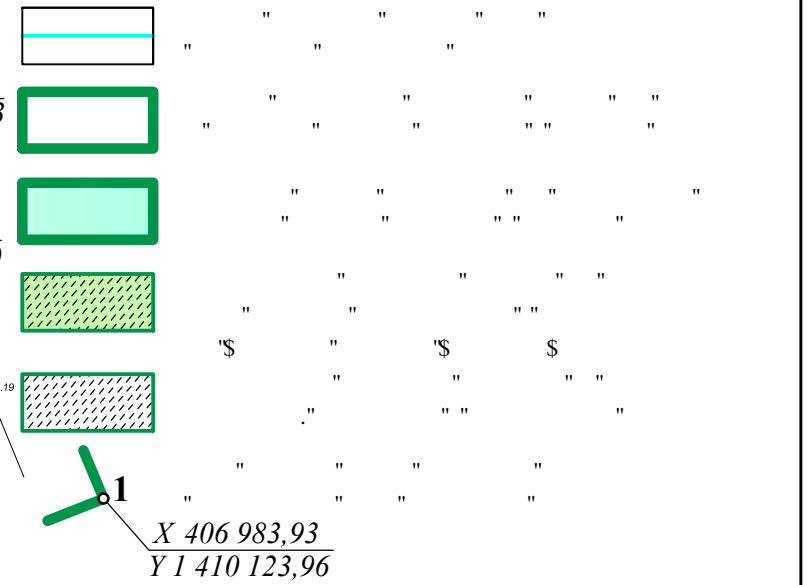


Проект межевания территории в целях перераспределения земельного участка по ул. Дружбы, 20 в г.Азове, находящегося в частной собственности ЗАО "Пищевой комбинат "Азовский" и земельных участков, находящихся в муниципальной собственности в районе ул. Дружбы, 20 в г.Азове с разрешенным видом использования "производства по обработке пищевых продуктов и вкусовых веществ", М1:500. ПРИЛОЖЕНИЕ 2

Ситуационный план М 1:3 000



Условные обозначения



Каталог координат точек поворотных углов границ образуемого земельного участка

№ точки	X (м)	Y (м)	Длина линии (м)	на точку
1	406 983,93	1 410 123,96	55,34	2
2	407 003,35	1 410 175,78	8,82	3
3	407 011,74	1 410 173,05	87,62	4
4	407 045,11	1 410 254,07	1,31	5
5	407 043,89	1 410 254,56	17,36	6
6	407 049,47	1 410 271,00	12,31	7
7	407 038,06	1 410 275,63	2,63	8
8	407 039,05	1 410 278,07	12,70	9
9	407 027,40	1 410 283,12	3,0	10
10	407 024,65	1 410 284,31	3,0	11
11	407 023,53	1 410 281,52	48,09	12
12	406 978,98	1 410 299,63	42,65	13
13	406 939,45	1 410 315,66	4,71	14
14	406 937,68	1 410 311,30	128,56	15
15	406 888,11	1 410 192,68	9,63	16
16	406 853,47	1 410 110,01	121,74	17
17	406 974,80	1 410 099,98	25,66	1

Площадь земельного участка, образуемого в результате перераспределения земельного участка по ул. Дружбы, 20 в г.Азове, находящегося в частной собственности ЗАО "Пищевой комбинат "Азовский" и земельных участков, находящихся в муниципальной собственности в районе ул. Дружбы, 20 в г.Азове ориентировочно составляет 24187,73 кв.м.

Площадь проектируемого публичного сервитута для технологического выезда грузового автотранспорта с территории ЗАО "Пищевой комбинат "Азовский", ориентировочно составляет: 143,6 кв.м

Чертеж разработан на топографической основе, выполненной ООО "Прасковья" 16.10.2014 г., г.Азов

Каталог координат точек поворотных углов публичного сервитута

№ точки	X (м)	Y (м)	Длина линии (м)	на точку
18	407 094,98	1 410 874,03	8,19	19
19	407 102,50	1 410 870,95	17,47	20
20	407 109,25	1 410 886,92	8,25	21
21	407 101,60	1 410 890,02	17,46	18

Общий периметр 51,38 м
Общая площадь 0,0143 га

				n2/02-2016ГП		
				ЗАО "Пищевой комбинат "Азовский"		
изм.	кол. уч.	лист	№ док.	подп.	дата	
директор						
ГПП						
разработ.						
				стадия	лист	листов
				" 0 "	" 42 "	0 0
				n		
				ООО "Эковет-Дон" г. Азов		

Система координат - МСК 61
Система высот - Балтийская

$S \approx 24187,73 \text{ м}^2$